

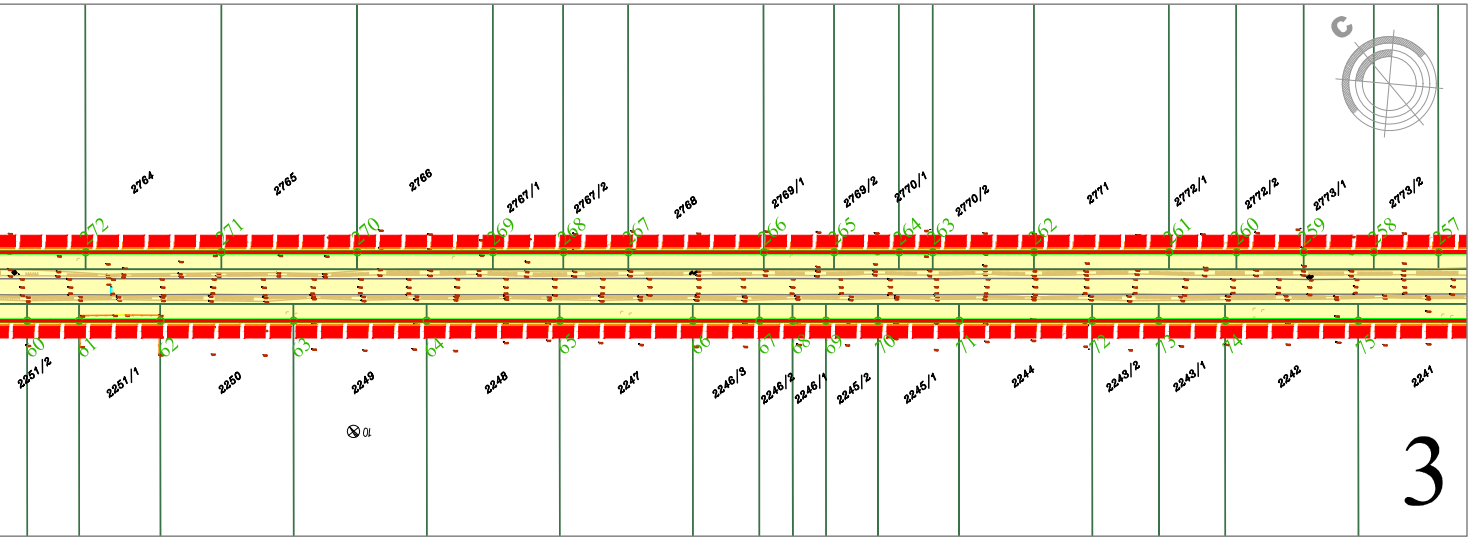

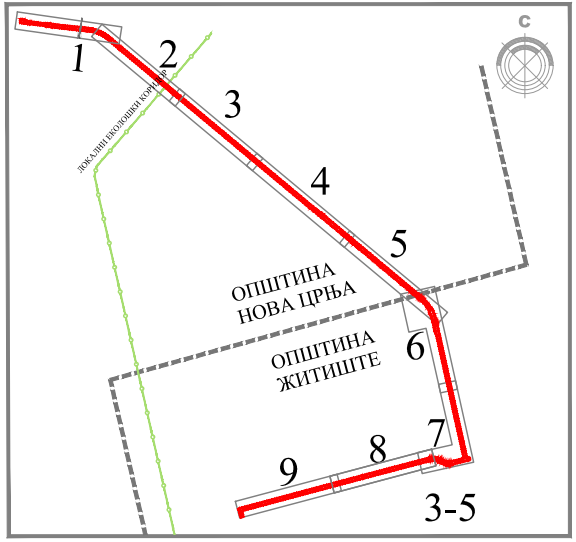

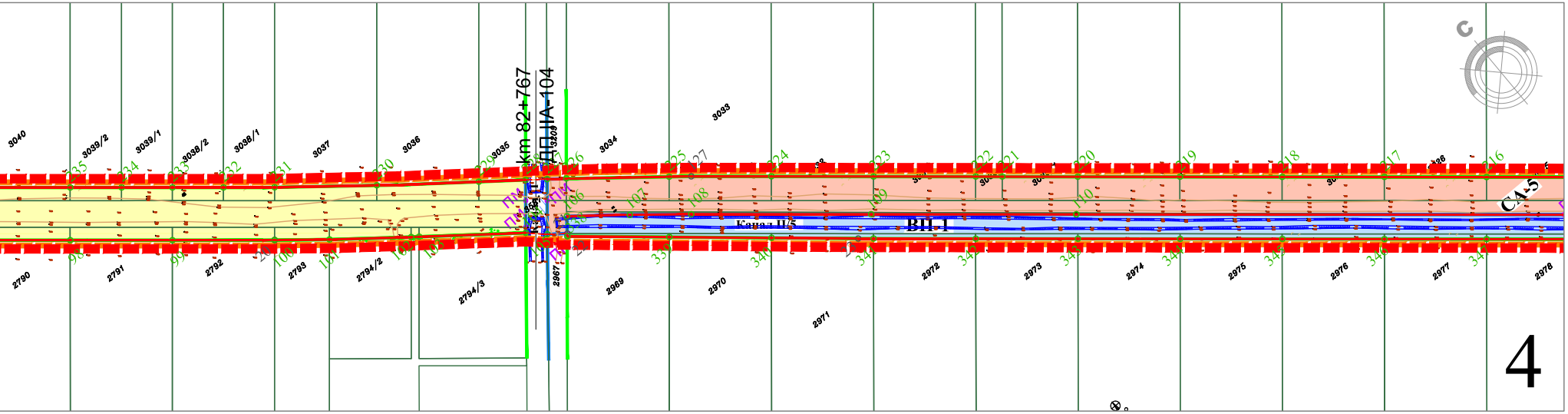

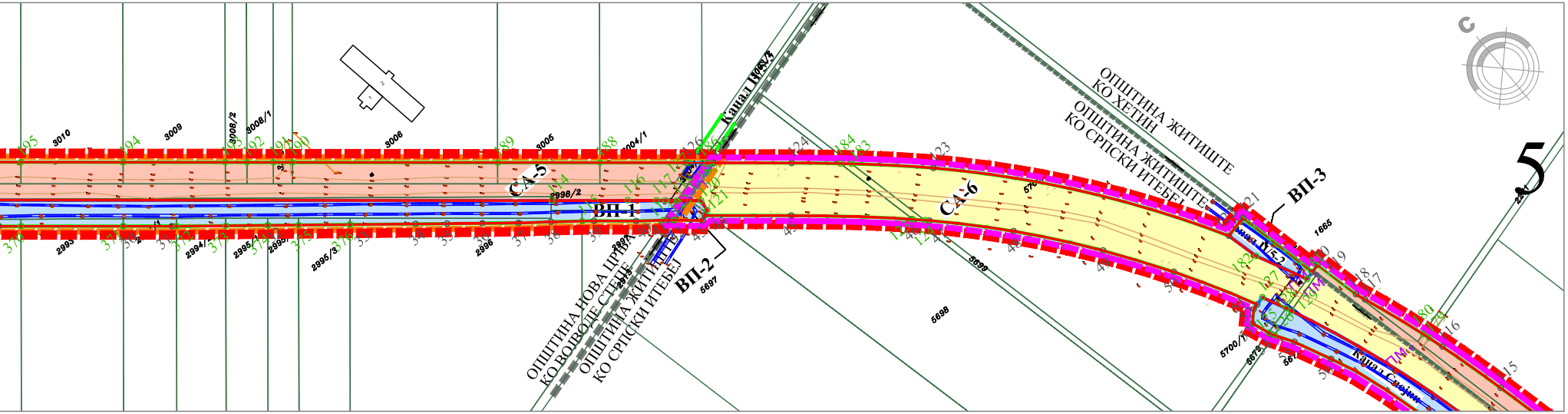

КООРДИНАТА ТАЧАКА ОБУХВАТА

ОЗНАКА	Y	X
1	7474127.44	5059992.14
2	7474130.72	5059989.26
3	7474159.25	5059985.52
4	7474192.09	5059981.02
5	7474224.93	5059976.51
6	7474224.54	5059980.01
7	7474327.96	5059966.92
8	7474431.37	5059953.82
9	7474435.42	5059953.27
10	7474434.66	5059948.00
11	7474540.54	5059933.37
12	7474610.06	5059923.68
13	7474840.15	5059900.19
14	7475120.21	5059864.43
15	7475297.79	5059784.47
16	7475501.41	5059616.13
17	7476274.37	5058972.42
18	7476333.64	5058923.02
19	7478000.88	5057532.93
20	7478241.19	5057332.66
21	7478371.83	5057228.59
22	7478370.84	5057227.40
23	7478497.49	5057120.04
24	7478875.37	5056804.37
25	7479114.01	5056603.58
26	7479277.25	5056467.42
27	7479308.87	5056440.93
28	7479398.24	5056366.06
29	7479433.17	5056336.79
30	7479487.71	5056291.33
31	7479508.98	5056273.60
32	7479551.38	5056238.91
33	7479587.64	5056209.24
34	7479616.66	5056185.50
35	7479630.44	5056174.23
36	7479646.11	5056161.40
37	7479662.02	5056148.39
38	7479676.75	5056136.94
39	7479695.88	5056121.76
40	7479714.33	5056106.20
41	7479728.77	5056094.90
42	7479731.27	5056092.75
43	7479743.50	5056082.26
44	7479746.43	5056083.58
45	7479784.32	5056051.89
46	7479835.99	5056006.15
47	7479843.02	5055999.32
48	7479876.08	5055963.83
49	7479908.18	5055922.70
50	7479931.48	5055887.48
51	7479956.09	5055842.79
52	7479952.99	5055842.01
53	7479947.08	5055836.21
54	7479951.31	5055824.85
55	7479958.71	5055812.83
56	7479968.55	5055792.01
57	7479987.97	5055734.20
58	7479996.14	5055703.66
59	7480013.23	5055631.85
60	7480026.11	5055572.46
61	7480035.24	5055533.04
62	7480042.47	5055535.81
63	7480441.24	5053746.66
64	7480266.63	5053700.47
65	7480226.81	5053691.45

КООРДИНАТЕ ТАЧАКА ОБУХВАТА

ОЗНАКА	Y	X
66	7480210.91	5053689.75
67	7480189.69	5053690.70
68	7480168.98	5053695.15
69	7480126.28	5053714.60
70	7480104.01	5053727.08
71	7480081.56	5053739.31
72	7480057.28	5053750.31
73	7480047.01	5053753.81
74	7480021.16	5053759.39
75	7479984.25	5053759.69
76	7479950.05	5053753.36
77	7479932.84	5053748.96
78	7479358.88	5053598.00
79	7478986.67	5053499.70
80	7477512.84	5053105.78
81	7477213.01	5053025.64
82	7477214.84	5053017.56
83	7477216.01	5053011.49
84	7477228.30	5052961.43
85	7477238.69	5052919.14
86	7477262.11	5052925.41
87	7477243.16	5053002.64
88	7478994.38	5053470.70
89	7479366.53	5053568.99
90	7479940.46	5053719.94
91	7479968.83	5053727.34
92	7479987.14	5053729.83
93	7479996.27	5053730.53
94	7480017.35	5053729.63
95	7480035.25	5053725.99
96	7480050.89	5053720.54
97	7480065.75	5053713.68
98	7480111.77	5053688.34
99	7480134.90	5053676.43
100	7480160.08	5053666.50
101	7480175.31	5053662.67
102	7480212.03	5053659.85
103	7480244.45	5053664.16
104	7480264.58	5053668.90
105	7480274.32	5053671.48
106	7480376.70	5053698.56
107	7480479.08	5053725.63
108	7480480.68	5053726.03
109	7480481.96	5053720.04
110	7480511.96	5053727.97
111	7480504.24	5053757.20
112	7480476.11	5053749.84
113	7480470.98	5053751.16
114	7480043.67	5055668.35
115	7480032.39	5055717.31
116	7480021.90	5055756.58
117	7480005.21	5055805.54
118	7480003.04	5055811.13
119	7479996.90	5055838.01
120	7479992.06	5055836.77
121	7479981.29	5055885.85
122	7479968.75	5055883.13
123	7479864.00	5056020.76
124	7479803.65	5056074.83
125	7479769.44	5056103.44
126	7479757.47	5056113.45
127	7478447.06	5057208.33
128	7478020.05	5057556.01
129	7476348.31	5058949.85
130	7476293.58	5058995.47

КООРДИНАТЕ ТАЧАКА ОБУХВАТА

ОЗНАКА	Y	X
131	7475520.60	5059639.19
132	7475377.23	5059759.25
133	7475312.84	5059810.60
134	7484665.95	5059588.31
135	7475126.76	5059893.71
136	7474820.33	5059931.78
137	7474614.20	5059953.40
138	7474544.67	5059963.08
139	7474436.66	5059978.00
140	7474435.62	5059971.12
141	7474306.99	5059989.55
142	7474234.15	5060000.08
143	7474195.83	5060005.61
144	7474169.39	5060009.45
145	7474142.24	5060013.37
146	7474130.41	5060015.07
147	7474132.42	5060030.65
148	7474086.56	5060036.87
149	7474081.70	5059998.35

КООРДИНАТЕ НОВИХ МЕЂНИХ ТАЧАКА

ОЗНАКА	Y	X
1	7474821.35	5059901.6
2	7474908.59	5059894.08
3	7475002.72	5059883.05
4	7475114.2	5059865.73
5	7475181.22	5059846.45
6	7475237.33	5059821.7
7	7475287.94	5059791.39
8	7475334.34	5059756.01
9	7475379	5059718.54
10	7475423.64	5059681.06
11	7475468.39	5059643.7
12	7475513.15	5059606.36
13	7475557.97	5059569.07
14	7475581.6	5059549.41
15	7475602.78	5059531.78
16	7475647.58	5059494.49
17	7475692.39	5059457.2
18	7475737.2	5059419.91
19	7475759.6	5059401.25
20	7475782	5059382.61
21	7475826.79	5059345.31
22	7475848.29	5059327.41
23	7475871.59	5059308.01
24	7475893.99	5059289.35
25	7475916.38	5059270.71
26	7475931.45	5059258.15
27	7475943.11	5059248.45
28	7475961.17	5059233.4
29	7475983.57	5059214.75
30	7476005.97	5059196.09
31	7476050.74	5059158.75
32	7476095.54	5059121.46
33	7476140.32	5059084.12
34	7476185.11	5059046.82
35	7476229.89	5059009.5
36	7476273.53	5058973.13
37	7476298.02	5058952.71
38	7476302.94	5058948.62
39	7476342.74	5058915.42
40	7476352.57	5058907.24
41	7476387.51	5058878.09
42	7476410.04	5058859.6
43	7476432.29	5058840.76
44	7476477.06	5058803.43
45	7476521.84	5058766.1
46	7476566.61	5058728.77
47	7476611.38	5058691.44
48	7476633.76	5058672.78
49	7476656.15	5058654.11
50	7476667.34	5058644.78
51	7476678.55	5058635.44
52	7476700.93	5058616.78
53	7476745.7	5058579.45
54	7476767.17	5058561.55
55	7476790.47	5058542.13
56	7476813.77	5058522.71
57	7476835.25	5058504.8
58	7476880.02	5058467.47
59	7476924.79	5058430.14
60	7476969.56	5058392.8
61	7476987.04	5058378.24
62	7477014.36	5058355.47

КООРДИНАТЕ НОВИХ МЕЂНИХ ТАЧАКА

ОЗНАКА	Y	X
63	7477059.11	5058318.14
64	7477103.88	5058280.81
65	7477148.65	5058243.48
66	7477193.43	5058206.15
67	7477215.81	5058187.5
68	7477227	5058178.16
69	7477238.2	5058168.82
70	7477255.67	5058154.25
71	7477282.98	5058131.5
72	7477327.75	5058094.16
73	7477350.13	5058075.5
74	7477372.52	5058056.83
75	7477417.28	5058019.49
76	7477462.05	5057982.15
77	7477471.25	5057974.48
78	7477479.98	5057967.19
79	7477496.8	5057953.22
80	7477513.6	5057939.24
81	7477519.18	5057934.55
82	7477524.78	5057929.89
83	7477569.52	5057892.51
84	7477614.33	5057855.23
85	7477637.63	5057835.8
86	7477659.1	5057817.9
87	7477703.86	5057780.57
88	7477748.64	5057743.23
89	7477793.42	5057705.91
90	7477838.19	5057668.58
91	7477882.96	5057631.25
92	7477927.74	5057593.92
93	7477972.51	5057556.58
94	7478017.28	5057519.26
95	7478062.03	5057481.9
96	7478084.43	5057463.24
97	7478106.82	5057444.59
98	7478151.61	5057407.26
99	7478196.37	5057369.93
100	7478241.19	5057332.66
101	7478265.47	5057312.81
102	7478302.14	5057284.05
103	7478305.7	5057281.32
104	7478353.96	5057244.05
105	7478362.76	5057235.52
106	7478377.93	5057236.27
107	7478406.05	5057213.82
108	7478433.21	5057191.75
109	7478511.66	5057125.5
110	7478601.52	5057050.59
114	7479684.83	5056145.98
115	7479690.64	5056125.92
116	7479718.23	5056118.4
117	7479730.75	5056107.9
118	7479739.65	5056100.2
119	7479726.57	5056096.61
120	7479750.19	5056091.37
121	7479749.44	5056084.95
122	7479731.27	5056092.75
123	7479835.99	5056006.15
124	7479841.11	5056001.14
125	7479950.78	5055826.28
126	7479952.46	5055822.99
127	7479960.95	5055844.01

КООРДИНАТЕ НОВИХ МЕЂНИХ ТАЧАКА

ОЗНАКА	Y	X
128	7479967.4	5055830.5
129	7479968.8	5055827.45
130	7480016.99	5055672.63
131	7480027.39	5055623.89
132	7480040.44	5055566.41
133	7480047.09	5055537.57
134	7480044.29	5055527.68
135	7480044.98	5055524.56
136	7480110.7	5055229.7
137	7480111.37	5055226.67
138	7480177.38	5054930.51
139	7480178.08	5054927.37
140	7480245.8	5054623.54
141	7480246.26	5054621.47
142	7480312.53	5054324.09
143	7480315.8	5054309.44
144	7480379.84	5054022.11
145	7480336.53	5053718.96
146	7480328.43	5053716.82
147	7479913.04	5053743.75
148	7479507.96	5053637.21
149	7479503.85	5053636.12
150	7479501.6	5053635.54
151	7479394.34	5053607.33
152	7478588.14	5053393.18
153	7478583.94	5053392.06
154	7477482.49	5053097.67
155	7477395.54	5053074.43
156	7477332.26	5053057.51
157	7477227.1	5053029.41
159	7477433.54	5053053.53
160	7478590.4	5053362.73
161	7478594.8	5053363.91
162	7479510.44	5053606.84
163	7479514.54	5053607.92
164	7479919.54	5053714.44
165	7480167.46	5053664.43
166	7480328.67	5053685.85
167	7480478.72	5053735.2
168	7480507.99	5053742.93
169	7480409.44	5054027.27
170	7480408.89	5054029.73
171	7480343.07	5054325.05
172	7480342.36	5054328.23
173	7480275.25	5054629.32
174	7480274.04	5054634.69
175	7480190.11	5055011.33
176	7480189.2	5055015.44
177	7480106.16	5055387.98
178	7480104.87	5055393.75
179	7480019.27	5055765.25
180	7480018.03	5055769.24
181	7479987.3	5055835.56
182	7479973.28	5055864.39
183	7479829.64	5056052.56
184	7479824.83	5056056.76
185	7479766.79	5056105.66
186	7479764.52	5056107.55
187	7479758.79	5056112.35
188	7479719.77	5056144.94
189	7479675.03	5056182.33
190	7479585.07	5056257.48

КООРДИНАТЕ НОВИХ МЕЂНИХ ТАЧАКА

ОЗНАКА	Y	X
191	7479576.83	5056264.37
192	7479565.2	5056274.09
193	7479555.75	5056281.99
194	7479511.01	5056319.37
195	7479466.28	5056356.74
196	7479421.54	5056394.12
197	7479376.81	5056431.49
198	7479332.07	5056468.87
199	7479320.44	5056478.6
200	7479302.98	5056493.18
201	7479291.34	5056502.91
202	7479287.34	5056506.25
203	7479242.61	5056543.62
204	7479220.24	5056562.31
205	7479197.87	5056581
206	7479164.78	5056608.66
207	7479153.14	5056618.38
208	7479108.41	5056655.76
209	7479063.67	5056693.13
210	7479018.94	5056730.51
211	7478974.21	5056767.88
212	7478929.47	5056805.26
213	7478884.74	5056842.63
214	7478867.28	5056857.22
215	7478840	5056880.01
216	7478795.27	5056917.39
217	7478750.53	5056954.76
218	7478705.8	5056992.14
219	7478661.07	5057029.52
220	7478616.33	5057066.89
221	7478583.24	5057094.54
222	7478571.6	5057104.27
223	7478526.86	5057141.64
224	7478482.13	5057179.02
225	7478437.23	5057216.21
226	7478391.6	5057253.01
227	7478382.84	5057259.79
228	7478373.2	5057267.22
229	7478352.01	5057283.52
230	7478305.94	5057319.29
231	7478260.44	5057355.75
232	7478237.96	5057374.32
233	7478215.58	5057392.98
234	7478193.29	5057411.57
235	7478170.81	5057430.32
236	7478126.03	5057467.65
237	7478081.26	5057504.97
238	7478058.88	5057523.64
239	7478036.49	5057542.3
240	7477991.72	5057579.63
241	7477946.94	5057616.97
242	7477902.17	5057654.29
243	7477857.38	5057691.6
244	7477824.27	5057719.24
245	7477812.63	5057728.95
246	7477791.15	5057746.86
247	7477767.85	5057766.28
248	7477723.05	5057803.58
249	7477678.27	5057840.91
250	7477633.53	5057878.27
251	7477611.15	5057896.94
252	7477588.76	5057915.6

ПЛАН ДЕТАЉНЕ РЕГУЛАЦИЈЕ ДРЖАВНОГ ПУТА IIА РЕДА БРОЈ 104, деоница: Војвода Степа - Српски Итебеј од km 77+556 до km 90+527

КООРДИНАТЕ НОВИХ МЕЂНИХ ТАЧАКА

ОЗНАКА	Y	X
253	7477543.95	5057952.88
254	7477521.56	5057971.55
255	7477499.21	5057990.27
256	7477490.45	5057997.57
257	7477463.42	5058020.11
258	7477441.66	5058038.15
259	7477418.14	5058057.86
260	7477395.47	5058076.76
261	7477372.8	5058095.66
262	7477327.4	5058133.52
263	7477293.33	5058161.92
264	7477281.97	5058171.29
265	7477260.15	5058189.59
266	7477236.44	5058209.25
267	7477190.96	5058247.28
268	7477169.09	5058265.51
269	7477145.34	5058285.22
270	7477099.76	5058323.3
271	7477054.06	5058361.33
272	7477008.4	5058399.49
273	7476962.64	5058437.64
274	7476939.74	5058456.73
275	7476916.84	5058475.83
276	7476870.99	5058514.06
277	7476825.1	5058552.32
278	7476779.13	5058590.58
279	7476733.16	5058628.97
280	7476709.19	5058648.9
281	7476686.93	5058667.47
282	7476641.04	5058705.74
283	7476594.91	5058744.2
284	7476548.76	5058782.72
285	7476502.52	5058821.26
286	7476456.26	5058859.85
287	7476409.93	5058898.45
288	7476363.63	5058937.18
289	7476322.99	5058970.96
290	7476292.95	5058995.99
291	7476249.08	5059032.57
292	7476204.3	5059069.88
293	7476159.52	5059107.2
294	7476114.74	5059144.52
295	7476069.95	5059181.83
296	7476025.16	5059219.14
297	7475980.37	5059256.45
298	7475957.98	5059275.11
299	7475950.51	5059281.32
300	7475935.58	5059293.76
301	7475926.62	5059301.22
302	7475908.7	5059316.15
303	7475890.78	5059331.07
304	7475845.98	5059368.37
305	7475823.59	5059387.02
306	7475801.19	5059405.67
307	7475756.38	5059442.97
308	7475711.58	5059480.26
309	7475666.78	5059517.55
310	7475621.98	5059554.83
311	7475598.66	5059574.24
312	7475577.17	5059592.12
313	7475532.35	5059629.41
314	7475509.95	5059648.05

КООРДИНАТЕ НОВИХ МЕЂНИХ ТАЧАКА

ОЗНАКА	Y	X
315	7475487.56	5059666.72
316	7475465.19	5059685.4
317	7475442.84	5059704.11
318	7475398.19	5059741.6
319	7475353.26	5059779.29
320	7475307.22	5059814.54
321	7475273.44	5059836.05
322	7475160.91	5059884.8
323	7475146.59	5059888.84
324	7475090.8	5059900.64
325	7475038.03	5059908.46
326	7475024.73	5059910.32
327	7474937.48	5059921.2
328	7474913.44	5059923.74
329	7474877.33	5059927.2
330	7474844.77	5059929.95
331	7474837.7	5059930.5
332	7474825.82	5059931.38
333	7474132.42	5060030.65
334	7474086.56	5060036.87
335	7474081.7	5059998.34
336	7474120.08	5059993.14
337	7474123.49	5059992.68
338	7478370.84	5057227.40
339	7478415.25	5057189.75
340	7478459.72	5057152.06
341	7478504.23	5057114.41
342	7478548.97	5057077.04
343	7478593.70	5057039.67
344	7478638.44	5057002.29
345	7478683.18	5056964.92
346	7478727.92	5056927.55
347	7478772.65	5056890.18
348	7478817.39	5056852.80
349	7478828.12	5056843.84
350	7478839.43	5056834.39
351	7478850.78	5056824.91
352	7478862.13	5056815.43
353	7478895.17	5056787.71
354	7478906.77	5056777.94
355	7478926.36	5056761.47
356	7478940.86	5056749.26
357	7478951.38	5056740.41
358	7478995.98	5056702.88
359	7479040.60	5056665.35
360	7479085.20	5056627.82
361	7479129.86	5056590.36
362	7479141.51	5056580.64
363	7479174.63	5056553.02
364	7479219.42	5056515.65
365	7479241.77	5056497.01
366	7479264.15	5056478.34
367	7479308.86	5056440.93
368	7479353.55	5056403.50
369	7479398.24	5056366.06
370	7479442.94	5056328.65
371	7479487.71	5056291.33
372	7479511.04	5056271.92
373	7479532.86	5056254.06
374	7479551.38	5056238.91
375	7479565.00	5056227.77
376	7479587.64	5056209.24

ЛЕГЕНДА

🟥	ГРАНИЦА ОБУХВАТА ПЛАНА ДЕТАЉНЕ РЕГУЛАЦИЈЕ
🟪	ГРАНИЦА ОБУХВАТА ПДР - на територији општине Житиште
🟧	ГРАНИЦА ОБУХВАТА ПДР - на територији општине Нова Црња
▬ ▬ ▬	ГРАНИЦА ЈЕДИНИЦЕ ЛОКАЛНЕ САМОУПРАВЕ
- - -	ГРАНИЦА КАТАСТАРСКЕ ОПШТИНЕ
—	ГРАНИЦА КАТАСТАРСКЕ ПАРЦЕЛЕ
2240	БРОЈ КАТАСТАРСКЕ ПАРЦЕЛЕ
🟩	РЕГУЛАЦИОНА ЛИНИЈА -РАЗДВАЈА ПОВРШИНЕ ЈАВНЕ НАМЕНЕ ОД ПОВРШИНА ОСТАЛЕ НАМЕНЕ
🟦	РЕГУЛАЦИОНА ЛИНИЈА- УНУТАР ПОВРШИНА ЈАВНЕ НАМЕНЕ
—	НОВА ГРАНИЦА ПАРЦЕЛЕ
ПМ ∘	ПОСТОЈЕЋЕ МЕЂНЕ ТАЧКЕ
69 ∘	ТАЧКЕ ГРАНИЦЕ ОБУХВАТА ПДР
91 ∘	НОВЕ МЕЂНЕ ТАЧКЕ
🟨	ГРАНИЦА ЗЕМЉИШТА У ГРАЂЕВИНСКОМ ПОДРУЧЈУ
●—○●	ЛОКАЛНИ ЕКОЛОШКИ КОРИДОР

ПАРЦЕЛЕ ЈАВНЕ НАМЕНЕ - ДИРЕКТРНО СПРОВОЂЕЊЕ ПЛАНА НА ТЕРИТОРИЈИ ОПШТИНЕ НОВА ЦРЊА

СА-1	ГРАЂЕВИНСКА ПАРЦЕЛА САОБРАЋАЈНИЦЕ - ДП IIА РЕДА 104 У КО СРПСКА ЦРЊА - површина 0.65ha
СА-2	ГРАЂЕВИНСКА ПАРЦЕЛА САОБРАЋАЈНИЦЕ - ДП IIА РЕДА 104 У КО СРПСКА ЦРЊА - површина 1.21ha
СА-3	ГРАЂЕВИНСКА ПАРЦЕЛА САОБРАЋАЈНИЦЕ - ДП IIА РЕДА 104 У КО ВОЈВОДЕ СТЕПЕ - површина 5.37ha
СА-4	ГРАЂЕВИНСКА ПАРЦЕЛА САОБРАЋАЈНИЦЕ - ДП IIА РЕДА 104 У КО ВОЈВОДЕ СТЕПЕ - површина 8.04ha
СА-5	ГРАЂЕВИНСКА ПАРЦЕЛА САОБРАЋАЈНИЦЕ - ДП IIА РЕДА 104 У КО ВОЈВОДЕ СТЕПЕ - површина 3.91ha
ВП-1	ПАРЦЕЛА ВОДНЕ ПОВРШИНЕ У КО ВОЈВОДЕ СТЕПЕ ДЕО КАНАЛА II/5 - површина 1.82ha
▥	ДЕЛОВИ ПОСТОЈЕЋИХ ПАРЦЕЛА КАНАЛА У ОКВИРУ ОБУХВАТА ПДР

ПЛАН ГРАЂЕВИНСКИХ ПАРЦЕЛА ЈАВНЕ НАМЕНЕ СА СМЕРНИЦАМА ЗА СПРОВОЂЕЊЕ, Р. 1 : 2500

EN ISO 9001:2015
EN ISO 14001:2015
ISO/IEC 27001:2014
EN ISO 50001:2018
EN ISO 45001:2018
EN ISO 37001:2017
EN ISO 22301:2020

ДРУШТВО ЗА ПРОЈЕКТОВАЊЕ И ИНЖЕЊЕРИНГ
ŠIDPROJEKT Д.О.О.
КНЕЗА МИЛОША 2, 22240 ШИД, СРБИЈА; Тел: 022/712-004, 712-044; Факс: 716-020; E-mail: office@sidprojekt.rs; www.sidprojekt.rs

ОБРАЂИВАЧ

ДИРЕКТОР	Сања Спасојевић, дипл.инж.арх. бр. лиц. 200 1041 08	
ОДГОВОРНИ УРБАНИСТА	Ивана Рудић, дипл.инж.арх. бр. лиц. 200 1419 13	
ПРОЈЕКТАНТ	Зоран Милојевић, дипл.грађ.инж бр. лиц. 312 0963 03	
САРАДНИК	Славица Парезановић, грађ.техн.	
НАРУЧИЛАЦ (ИНВЕСТИТОР):	ЈП "Путеви Србије" Булевар краља Александра 282, Београд	
ДАТУМ: Децембар 2024.	БРОЈ ЕВИДЕНЦИЈЕ: 57/23-ПДР	РАЗМЕРА: 1:2500

НОСИЛАЦ ИЗРАДЕ ПЛАНА:
ОПШТИНА НОВА ЦРЊА
ОПШТИНСКА УПРАВА ОПШТИНЕ НОВА ЦРЊА
Одељење за привреду и локални економски развој
ОПШТИНА ЖИТИШТЕ
ОПШТИНСКА УПРАВА ОПШТИНЕ ЖИТИШТЕ
Одељење за привреду, урбанизам, путну привреду, стамбене и комуналне послове и заштиту животне средине

НАЗИВ :
ПЛАН ДЕТАЉНЕ РЕГУЛАЦИЈЕ ДРЖАВНОГ ПУТА IIА РЕДА БРОЈ 104, деоница: Војвода Степа - Српски Итебеј од km 77+556 до km 90+527

ОЗНАКА И НАЗИВ ДЕЛА ПРОЈЕКТА:
ПЛАН ДЕТАЉНЕ РЕГУЛАЦИЈЕ

НАЗИВ ЦРТЕЖА:	ВРСТА ПЛАНСКЕ ДОКУМЕНТАЦИЈЕ:	БРОЈ ЦРТЕЖА:
ПЛАН ГРАЂЕВИНСКИХ ПАРЦЕЛА ЈАВНЕ НАМЕНЕ СА СМЕРНИЦАМА ЗА СПРОВОЂЕЊЕ	ПДР	6.б